










Legende

Bestand

-  Fettwiese mittlerer Standorte (33.41) / ehem. Acker
-  Nitrophytische Saumvegetation (35.11)
-  Gebüsch mittlerer Standorte (42.20)
-  Gestrüpp (43.10)
-  Von Bauwerken bestandene Fläche (60.10)
-  Völlig versiegelte Straße (60.21)
-  Arbeitsbereich



Wagner + Simon Ingenieure GmbH
INGENIEURBÜRO FÜR UMWELTPLANUNG

Adalbert-Stifter-Weg 2 Tel. 06261 / 918390
74821 Mosbach Fax. 06261 / 918399
E-Mail: info@wsingenieure.de



Bebauungsplan „Solarpark Am Funkmast“ in Oberdielbach

Grünordnerischer Beitrag mit Eingriffs-Ausgleichs-Untersuchung

Bestandsplan		Datum	Name
Bearbeitet		11.2024	JW
Maßstab: 1:1.000	Gezeichnet	11.2024	PN
Projektnr.: 24047	1. Änderung		
Zeichnung: BP Solarpark AmFunkmast Oberdielbach.dwg	2. Änderung		
Auftraggeber:	Ingenieurbüro:		
Datum	Unterschrift	Datum	Unterschrift